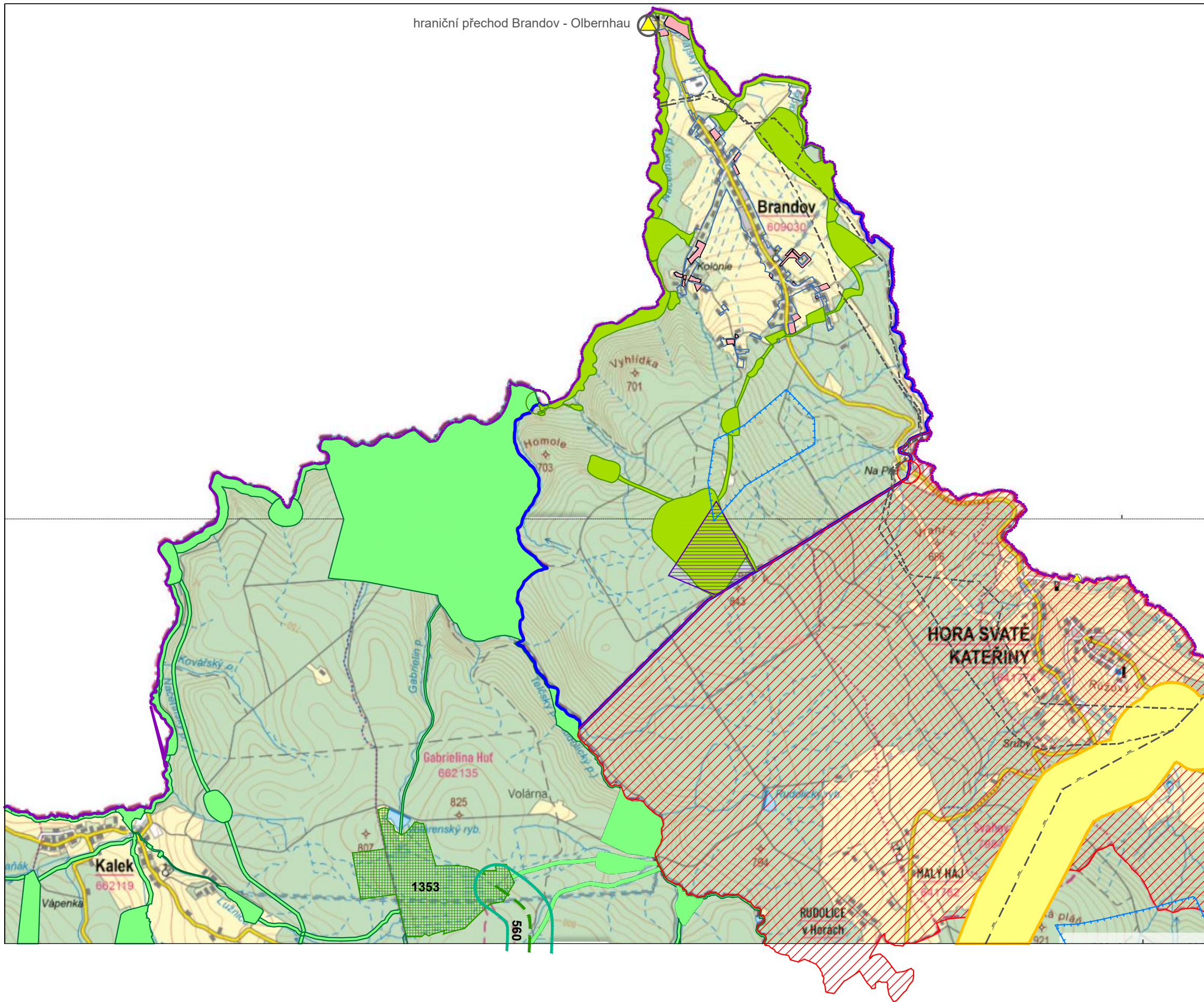




hraniční přechod Brandov - Olbernhau









ÚZEMNÍ PLÁN BRANDOV

-  státní hranice
-  hranice řešeného území
-  zastavěné území
-  plochy změn v území




LIMITY VYUŽITÍ ÚZEMÍ

-  ložisko nerostných surovin
-  pásmo hygienické ochrany vodního zdroje



ÚZEMNÍ SYSTÉM EKOLOGICKÉ STABILITY

-  regionální biocentrum zprěsněné ÚP obcí
-  regionální biokoridor dle ZÚR
-  lokální ÚSES dle ÚP obcí
-  lokální ÚSES dle ÚP Brandov
-  návaznost ÚSES Brandov
-  navazující území bez územního plánu

DOPRAVNÍ SYSTÉM

-  silnice III. třídy
-  návaznost na ÚP Brandov
-  hraniční přechod Brandov - Olbernhau VPS dle ZÚR Ústeckého kraje

TECHNICKÁ INFRASTRUKTURA

-  VVTL plynovod
-  koridor pro VVTL plynovod dle ZÚR

Záznam o účinnosti územně plánovací dokumentace

název dokumentace: Změna č. 1 územního plánu Brandov	
správní orgán, který územně plánovací dokumentaci vydal: Zastupitelstvo obce Brandov	
číslo jednací:	nařízení č. 00.00.0000
oprávněná úřední osoba pořizovatele:	
podpis a otisk úředního razítka	
SCHEMA	ORIENTACE S Z J V
ČÍSLO PÁRE	RAZÍTKO

ING. ARCH. LADISLAV KOPRNSKA ARCHITECTONICKÝ ATELIER PRÁHA 4, MLADENOVÁ 3234

NÁZEV ZAKÁZKY: ÚZEMNÍ PLÁN BRANDOV, ZMĚNA Č. 1
MÍSTO ZAKÁZKY: BRANDOV, ÚSTECKÝ KRAJ
POŘIZOVATEL: OBECNÍ ÚŘAD BRANDOV

ZAK. Č.: 633/2024
STUPEŇ: NÁVRH ZMĚNY Č. 1
DATUM: 28.11.2024
MĚŘÍTKO: 1 : 25 000

NÁZEV VÝKRESU: PŘÍLOHA: 2.b

VÝKRES ŠIRŠÍCH VZTAHŮ